






TUMAČ:

-  LINIJA OBALE I ZAŠTIĆENO OBALENO PODRUČJE KOPNA I MORA (1000 I 300 m)
- GRANICE GRAĐEVINSKOG PODRUČJA NASELJA (D2, D3, D4)**
-  GRAĐEVINSKO PODRUČJE NASELJA- IZGRAĐENI DIO
-  GRAĐEVINSKO PODRUČJE NASELJA- NEIZGRAĐENI DIO
-  KORIDOR DRŽAVNE CESTE D8
-  TRASA POVEZIVANJA KOPNA I POLUOTOKA PELJEŠKA (CESTA-MOST)

**IZRAĐIVAČ PLANA:** URBANISTIČKI INSTITUT HRVATSKE d.d.  
F. Petrića 4, 10000 Zagreb, tel. 01/4804 300, fax.01/4812 708

**NARUČITELJ PLANA:** DUBROVAČKO-NERETVANSKA ŽUPANIJA  
OPĆINA SLIVNO

## IZMJENE I DOPUNE PROSTORNOG PLANA UREĐENJA OPĆINE SLIVNO

**MJ. 1 : 5 000**



### DUBOKA

<b>Naručilac:</b> DUBROVAČKO-NERETVANSKA ŽUPANIJA OPĆINA SLIVNO		<b>Plan izradio:</b> URBANISTIČKI INSTITUT HRVATSKE d.d. F. Petrića 4, 10000 Zagreb, tel. 01/4804 300, fax. 01/4812 708	
<b>Naziv prostornog plana:</b> IZMJENE I DOPUNE PROSTORNOG PLANA UREĐENJA OPĆINE SLIVNO		<b>Pečat:</b>	<b>Diraktor:</b>
<b>Naziv kartografskog prikaza:</b> GRAĐEVINSKA PODRUČJA NASELJA - DUBOKA		mr.ac.Ninoevar Dupeur, dipl.ing.arh.	
<b>Broj kartografskog prikaza:</b> 4.2	<b>Mjerilo kartografskog prikaza:</b> 1:5000	<b>Koordinator plana:</b> Vladimir Tutek, dipl.ing.arh.	<b>Voditelj izrade plana:</b> Vladimir Tutek, dipl.ing.arh.
<b>Program mjera za unapređenje stanja u području:</b> "NERETVANSKI GLASNIK" br. 504. 01.serija 2004.		<b>Odluka predstavničkog tijela o donošenju plana:</b> "NERETVANSKI GLASNIK" br. 508.	
<b>Javna rasprava (datum objave):</b> "SLOBODNA DALMACIJA" 09.10.2006	<b>Javni uvid održan:</b> 17.10.- 01.11.2006	<b>Stručni tim:</b> V. Tutek, dipl.ing.arh.      S. Ruzić, dipl. ing. arh. V. Marjanić, arh. teh.      O. Maček, dipl. ing. prom. L. Ivanković, dipl. ing. arh.      M. Karaman, ing. građ. V. Obaren, dipl.ing. arh.      M. Milošević, spa. arh.	
<b>Pečat tijela odgovornog za provođenje javne rasprave:</b>	<b>Odgovorna osoba za provođenje javne rasprave:</b> Mato Dragobratović	<b>Broj elaborata:</b> 1998	<b>Godina izrade plana:</b> 2006.
<b>Suglasnost Ministarstva zaštite okoliša, prostornog uređenja i graditeljstva na plan prema članku 97. Zakona o prostornom uređenju i gradnji (N.N. br. 76/2007)</b>		<b>Pečat predstavničkog tijela:</b>	<b>Preddajatelj predstavničkog tijela:</b> Anta Pališić
<b>KLASA: 360-02/06-11/16 UR. BROJ: 551-05-08-3 AMT DATUM: 02. 10. 2006.</b>		<b>Pečat nadležnog tijela:</b>	<b>Ime, prezime i potpis</b>